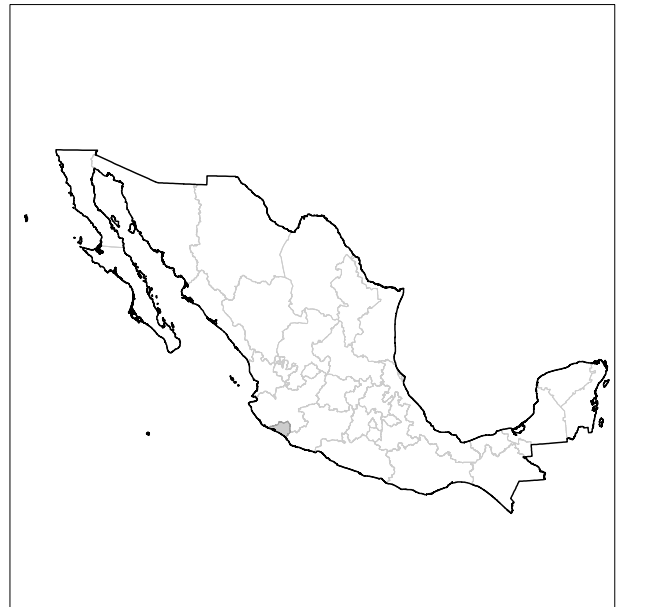


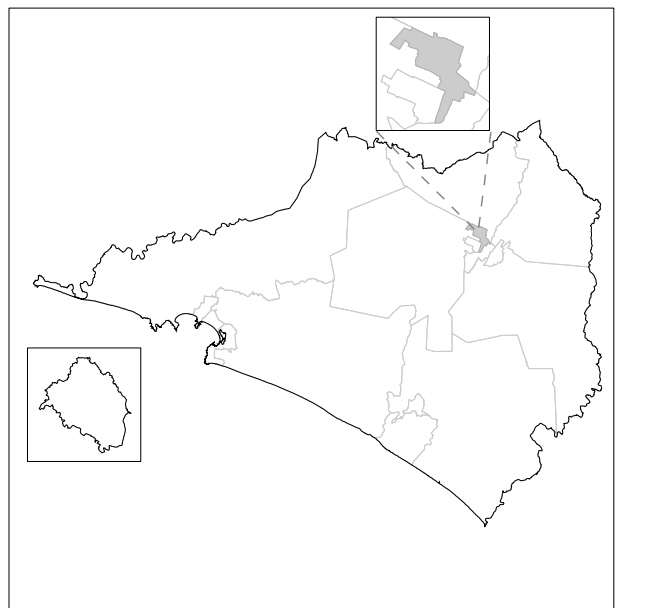
**SIMBOLOGIA**

- LIMITES**
- INTERNACIONAL \_\_\_\_\_
  - ESTATAL \_\_\_\_\_
  - DISTRITO ELECTORAL LOCAL \_\_\_\_\_
  - MUNICIPAL / DEMARCACION TERRITORIAL \_\_\_\_\_
  - SECCIONAL \_\_\_\_\_
- CLAVES GEOELECTORALES**
- DISTRITO ELECTORAL LOCAL \_\_\_\_\_ **00**
  - MUNICIPIO / DT \_\_\_\_\_ **000**
  - SECCION \_\_\_\_\_ **0000**
- CABECERAS**
- CAPITAL DEL ESTADO \_\_\_\_\_ ★
  - MUNICIPIO / DEMARCACION TERRITORIAL \_\_\_\_\_ ●
  - JUNTA LOCAL EJECUTIVA / DISTRITAL EJECUTIVA \_\_\_\_\_ ●
- POBLACIONES**
- LOCALIDAD URBANA \_\_\_\_\_
  - LOCALIDAD RURAL \_\_\_\_\_
- NOMENCLATURA POBLACIONES**
- LOCALIDAD URBANA \_\_\_\_\_ CIUDAD DE MEXICO
  - LOCALIDAD RURAL \_\_\_\_\_
- VIAS DE COMUNICACION**
- AUTOPISTA Y PAVIMENTADA \_\_\_\_\_
  - FERROCARRIL \_\_\_\_\_
- HIDROGRAFIA**
- LAGO, LAGUNA O PRESA \_\_\_\_\_
  - RIO, ARROYO O CANAL \_\_\_\_\_
- ABREVIATURA / OTROS**
- DEMARCACION TERRITORIAL (CIUDAD DE MEXICO) \_\_\_\_\_ DT
  - AREA DE AMPLIACION \_\_\_\_\_

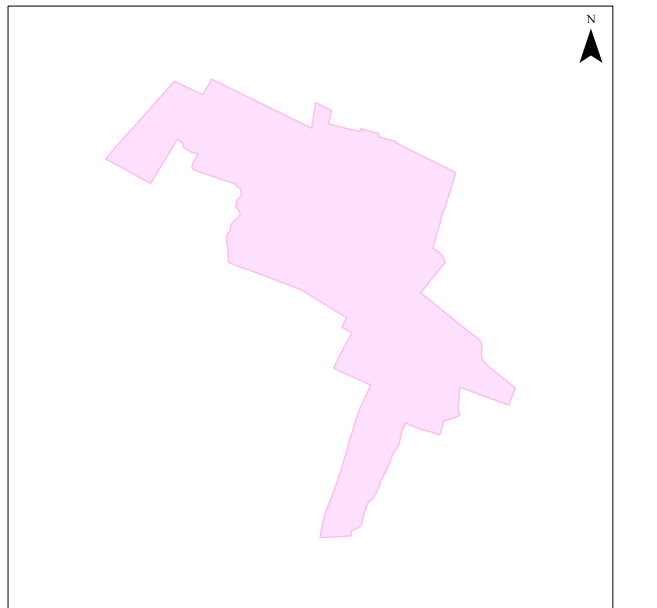
**UBICACION DE LA ENTIDAD EN EL PAIS**



**UBICACION DEL DISTRITO EN LA ENTIDAD**



**INDICE DE ARMADO**



**1:10,000**  
 1 cm = 100 m

**PLANO DISTRITAL SECCIONAL**

**IDENTIFICACION ELECTORAL**

NOMBRE ENTIDAD:	CUE ENTIDAD	
<b>COLIMA</b>	<b>06</b>	
DISTRITO ELECTORAL LOCAL:	TOTAL MUNICIPIOS / DT	TOTAL SECCIONES
<b>07</b>	<b>1</b>	<b>20</b>

AUTORIZO  
**LIC. ROBERTO VALLES MENDEZ**  
 VOCALE ESTATAL DEL R.F.E.

